

- Formular pentru persoane fizice -

OFERTĂ DE VÂNZARE TEREN

Subsemnatul/Subsemnata¹⁾ **TOADER MARIAN**, CNP **1681124170323**, având adresa de comunicare în: localitatea **GALAȚI**, str. **ALEXANDRU IOAN CUZA nr. 57**, bl., sc., et., ap., județul/sectorul **GALAȚI**, codul poștal, e-mail, tel., vând teren agricol situat în extravilan, în suprafață de **0.5000 (ha)**, la prețul de (*) **7.500 (lei) (saptemiicincisutelei)**

Condițiile de vânzare²⁾ sunt următoarele: **actele notariale sunt suportate de cumpărător.**

Date privind identificarea terenului

Specificare	Informații privind amplasamentul terenului						Categoria de folosință ³⁾ (**)	Observații
	Orașul/Comuna/ Județul (*)	Suprafața (ha) (*)	Număr cadastral (**)	Număr de carte funciară (**)	Număr tarla/lot (**)	Număr parcelă (**)		
Se completează de către vânzător.	SLOBOZIA CONACHI	0.5000	111918	111918	93	73	ARABIL	T 5 , P 73 conform TP Independ enta
Verificat primărie ⁴⁾								


Cunoscând că falsul în declarații se pedepsește conform Legii nr. 286/2009 privind Codul penal, cu modificările și completările ulterioare, declar că datele sunt reale, corecte și complete.

Vânzător/Împuternicit,

.....**GABRIELA BANAGA**.....

(numele și prenumele în clar)

Semnătura

..........

L.S.

Data

ANEXA 1C

la normele metodologice

Județul GALATI	Registrul de evidență
Primăria SLOBOZIA CONACHI	Nr.23 din 18.06.2021

LISTA

preemptorilor în vederea exercitării dreptului de preempțiune asupra ofertei de vânzare
în ordinea rangului de preferință

Ca urmare a înregistrării Ofertei de vânzare depuse de TOADER MARIAN ,în calitate de vânzător, pe baza evidențelor deținute la nivelul primăriilor, în calitate de vânzător, pe baza evidențelor deținute la nivelul primăriilor și a informațiilor cuprinse în oferta de vânzare au fost identificați următorii preemptori:

1.preemptori de rang I: coproprietarii, rudele de gradul I, soții, rudele și afinii până la gradul al treilea inclusiv

Nr. crt.	Nume și prenume persoană fizică/Denumire persoană/persoane juridică/juridice, asociații și alte entități fără personalitate juridică, precum și persoane juridice care nu se înregistrează în registrul comerțului	Adresă domiciliu/reședință/sediu

2.preemptori de rang II: proprietarii investițiilor agricole pentru culturile de pomi, viță-de-vie, hamei, irigații exclusiv private și/sau arendașii. În cazul în care pe terenurile supuse vânzării se află investiții agricole pentru culturile de pomi, viță-de-vie, hamei și pentru irigații, prioritate la cumpărarea acestor terenuri au proprietarii acestor investiții.

Nr. crt.	Nume și prenume persoană fizică/Denumire persoană/persoane juridică/juridice, asociații și alte entități fără personalitate juridică, precum și persoane juridice care nu se înregistrează în registrul comerțului	Adresă domiciliu/reședință/sediu
1		

3.preemptori de rang III: proprietarii și/sau arendașii terenurilor agricole vecine cu terenul supus vânzării, cu respectarea dispozițiilor prevăzute la art. 4 alin. (2) și (4) din Legea nr. 17/2014, cu modificările și completările ulterioare:

Nr. crt.	Nume și prenume persoană fizică/Denumire persoană/persoane juridică/juridice, asociații și alte entități fără personalitate juridică, precum și persoane juridice care nu se înregistrează în registrul comerțului	Adresă domiciliu/reședință/sediu
1	NORD- BUCUR CONSTANTIN	
2	EST- DRUM	

3	SUD- GHEORGHITA CONSTANTIN	
4	VEST- TOADER ION	

4.preemptori de rang IV: tinerii fermieri

Nr. crt.	Nume și prenume persoană fizică/alte entități fără personalitate juridică, precum și persoane juridice care nu se înregistrează în registrul comerțului	Adresă domiciliu/reședință/sediul
1.		

5.preemptori de rang V: Academia de Științe Agricole și Silvicultură "Gheorghe Ionescu-Șișești" și unitățile de cercetare-dezvoltare din domeniile agriculturii, silviculturii și industriei alimentare, organizate și reglementate prin Legea nr. 45/2009 privind organizarea și funcționarea Academiei de Științe Agricole și Silvicultură "Gheorghe Ionescu-Șișești" și a sistemului de cercetare-dezvoltare din domeniile agriculturii, silviculturii și industriei alimentare, cu modificările și completările ulterioare, precum și instituțiile de învățământ cu profil agricol, în scopul cumpărării terenurilor agricole situate în extravilan cu destinația strict necesară cercetării agricole, aflate în vecinătatea loturilor existente în patrimoniul acestora

Nr. crt.	Denumire persoană/persoane juridică/juridice, asociații și alte entități fără personalitate juridică, precum și persoane juridice care nu se înregistrează în registrul comerțului	Adresă domiciliu/reședință/sediul
1.		

6.preemptori de rang VI: persoane fizice cu domiciliu/reședința situat/situată în unitățile administrativ-teritoriale unde este amplasat terenul sau în unitățile administrativ-teritoriale vecine

Nr. crt.	Nume și prenume persoană fizică/Denumire persoană/persoane juridică/juridice, asociații și alte entități fără personalitate juridică, precum și persoane juridice care nu se înregistrează în registrul comerțului	Adresă domiciliu/reședință/sediul
1.		

7.preemptori de rang VII: statul român, prin Agenția Domeniilor Statului

Nr. crt.	Denumire persoană/persoane juridică/juridice, asociații și alte entități fără personalitate juridică, precum și persoane juridice care nu se înregistrează în registrul comerțului	Adresă domiciliu/reședință/sediul
1.		

PRIMAR
Dragomir Emil

SECRETAR GENERAL
Nicolau Ionuț-Adrian

Întocmit
Cimbală Victoria



NOTIFICARE PREEMPTORI

Județul GALAȚI	Registrul de evidență Nr.217 din 18.06.2021
Primaria SLOBOZIA CONACHI	

În temeiul art. 6 alin. (6) din Legea nr. 17/2014 privind unele măsuri de reglementare a vânzării terenurilor agricole situate în extravilan și de modificare a Legii nr. 268/2001 privind privatizarea societăților ce dețin în administrare terenuri proprietate publică și privată a statului cu destinație agricolă și înființarea Agenției Domeniilor Statului, cu modificările și completările ulterioare, prin prezenta se aduce la cunoștință STATUL ADS , CNP/CIF, nr. înregistrare 23 din 18.06.2021 în calitate de Preemptor având domiciliul/reședința/sediul social/secundar în: localitatea , str.- nr.-, bl., sc., et., ap., județul/sectorul , codul poștal, e-mail, tel., Oferta de vânzare nr. 23 din data de 18.06.2021, depusă de TOADER MARIAN, privind terenul agricol situat în extravilan, în suprafață de 0,5000 (ha), nr. cadastral 111918, nr. carte funciară 111918, nr. tarla 5 Nr parcela 73(Tp), T93 P 73(UAT Slobozia Conachi), categorie de folosință ARABIL , la prețul de 7500 (lei), afișată la sediul Primăriei SLOBOZIA CONACHI județul GALAȚI .

PRIMAR

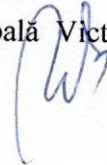
Dragomir Emil

SECRETAR

Nicolau Ionuț-Adrian



Întocmit
Cimbală Victoria



NOTE:

- Câmpurile notate cu (*) sunt obligatoriu de completat
- Câmpurile notate cu (**) se completează cu numărul din registrul comerțului sau cu numărul din Registrul asociațiilor și fundațiilor.
- Notificarea se emite pentru fiecare preemptor menționat în lista preemptorilor.

NOTIFICARE PREEMPTORI

Județul GALAȚI	Registrul de evidență Nr.218 din 18.06.2021
Primăria SLOBOZIA CONACHI	

În temeiul art. 6 alin. (6) din Legea nr. 17/2014 privind unele măsuri de reglementare a vânzării terenurilor agricole situate în extravilan și de modificare a Legii nr. 268/2001 privind privatizarea societăților ce dețin în administrare terenuri proprietate publică și privată a statului cu destinație agricolă și înființarea Agenției Domeniilor Statului, cu modificările și completările ulterioare, prin prezenta se aduce la cunoștință NORD –BUCUR CONSTANTIN, CNP/CIF, nr. înregistrare 23 din 18.06.2021 în calitate de Preemptor având domiciliul/reședința/sediul social/secundar în: localitatea , str.- nr.-, bl., sc., et., ap., județul/sectorul , codul poștal, e-mail, tel., Oferta de vânzare nr. 23 din data de 18.06.2021, depusă de TOADER MARIAN, privind terenul agricol situat în extravilan, în suprafață de 0,5000 (ha), nr. cadastral 111918, nr. carte funciară 111918, nr.tarla 5 Nr parcela 73(Tp) ,T93 P 73(UAT Slobozia Conachi), categorie de folosință ARABIL , la prețul de 7500 (lei), afișată la sediul Primăriei SLOBOZIA CONACHI județul GALAȚI .

PRIMAR

Dragomir Emil



SECRETAR

Nicolau Ionuț-Adrian

Întocmit
Cimbală Victoria

NOTE:

- Câmpurile notate cu (*) sunt obligatoriu de completat.
- Câmpurile notate cu (**) se completează cu numărul din registrul comerțului sau cu numărul din Registrul asociațiilor și fundațiilor.
- Notificarea se emite pentru fiecare preemptor menționat în lista preemptorilor.

NOTIFICARE PREEMPTORI

Județul GALAȚI	Registrul de evidență Nr.219 din 18.06.2021
Primaria SLOBOZIA CONACHI	

În temeiul art. 6 alin. (6) din Legea nr. 17/2014 privind unele măsuri de reglementare a vânzării terenurilor agricole situate în extravilan și de modificare a Legii nr. 268/2001 privind privatizarea societăților ce dețin în administrare terenuri proprietate publică și privată a statului cu destinație agricolă și înființarea Agenției Domeniilor Statului, cu modificările și completările ulterioare, prin prezenta se aduce la cunoștință EST –GHEORGHITĂ C-TIN, CNP/CIF, nr. înregistrare 23 din 18.06.2021 în calitate de Preemptor având domiciliul/reședința/sediul social/secundar în: localitatea , str.-nr.-, bl., sc., et., ap., județul/sectorul , codul poștal, e-mail, tel., Oferta de vânzare nr. 23 din data de 18.06.2021, depusă de TOADER MARIAN, privind terenul agricol situat în extravilan, în suprafață de 0,5000 (ha), nr. cadastral 111918, nr. carte funciară 111918, nr.tarla 5 Nr parcela 73(Tp) ,T93 P 73(UAT Slobozia Conachi), categorie de folosință ARABIL , la prețul de 7500 (lei), afișată la sediul Primăriei SLOBOZIA CONACHI județul GALAȚI .

PRIMAR

Dragomir Emil



SECRETAR

Nicolau Ionuț-Adrian

Întocmit
Cimbala Victoria

NOTE:

- Câmpurile notate cu (*) sunt obligatoriu de completat.
- Câmpurile notate cu (**) se completează cu numărul din registrul comerțului sau cu numărul din Registrul asociațiilor și fundațiilor.
- Notificarea se emite pentru fiecare preemptor menționat în lista preemptorilor.

NOTIFICARE PREEMPTORI

Județul GALAȚI	Registrul de evidență Nr.220 din 18.06.2021
Primăria SLOBOZIA CONACHI	

În temeiul art. 6 alin. (6) din Legea nr. 17/2014 privind unele măsuri de reglementare a vânzării terenurilor agricole situate în extravilan și de modificare a Legii nr. 268/2001 privind privatizarea societăților ce dețin în administrare terenuri proprietate publică și privată a statului cu destinație agricolă și înființarea Agenției Domeniilor Statului, cu modificările și completările ulterioare, prin prezenta se aduce la cunoștință SUD –DRUM, CNP/CIF, nr. înregistrare 23 din 18.06.2021 în calitate de Preemptor având domiciliul/reședința/sediul social/secundar în: localitatea , str.- nr.-, bl., sc., et., ap., județul/sectorul , codul poștal, e-mail, tel., Oferta de vânzare nr. 23 din data de 18.06.2021, depusă de TOADER MARIAN, privind terenul agricol situat în extravilan, în suprafață de 0,5000 (ha), nr. cadastral 111918, nr. carte funciară 111918, nr. tarla 5 Nr parcela 73(Tp) ,T93 P 73(UAT Slobozia Conachi), categorie de folosință ARABIL , la prețul de 7500 (lei), afișată la sediul Primăriei SLOBOZIA CONACHI județul GALAȚI .

PRIMAR

Dragomir Emil



SECRETAR

Nicolau Ionuț-Adrian

Întocmit

Cimbală Victoria

NOTE:

- Câmpurile notate cu (*) sunt obligatoriu de completat.
- Câmpurile notate cu (**) se completează cu numărul din registrul comerțului sau cu numărul din Registrul asociațiilor și fundațiilor.
- Notificarea se emite pentru fiecare preemptor menționat în lista preemptorilor.

NOTIFICARE PREEMPTORI

Județul GALAȚI	Registrul de evidență Nr.221 din 18.06.2021
Primaria SLOBOZIA CONACHI	

În temeiul art. 6 alin. (6) din Legea nr. 17/2014 privind unele măsuri de reglementare a vânzării terenurilor agricole situate în extravilan și de modificare a Legii nr. 268/2001 privind privatizarea societăților ce dețin în administrare terenuri proprietate publică și privată a statului cu destinație agricolă și înființarea Agenției Domeniilor Statului, cu modificările și completările ulterioare, prin prezenta se aduce la cunoștință VEST –TOADER ION, CNP/CIF, nr. înregistrare 23 din 18.06.2021 în calitate de Preemptor având domiciliul//reședința/sediul social/secundar în: localitatea , str.-nr.-, bl., sc., et., ap., județul/sectorul , codul poștal, e-mail, tel., Oferta de vânzare nr. 23 din data de 18.06.2021, depusă de TOADER MARIAN, privind terenul agricol situat în extravilan, în suprafață de 0,5000 (ha), nr. cadastral 111918, nr. carte funciară 111918, nr.tarla 5 Nr parcela 73(Tp) ,T93 P 73(UAT Slobozia Conachi), categorie de folosință ARABIL la prețul de 7500 (lei), afișată la sediul Primăriei SLOBOZIA CONACHI județul GALAȚI .

PRIMAR

Dragomir Emil



SECRETAR

Nicolau Ionuț-Adrian

Întocmit
Cimbală Victoria

NOTE:

- Câmpurile notate cu (*) sunt obligatoriu de completat.
- Câmpurile notate cu (**) se completează cu numărul din registrul comerțului sau cu numărul din Registrul asociațiilor și fundațiilor.
- Notificarea se emite pentru fiecare preemptor menționat în lista preemptorilor.

NOTIFICARE PREEMPTORI

Județul GALAȚI	Registrul de evidență Nr.222 din 18.06.2021
Primaria SLOBOZIA CONACHI	

În temeiul art. 6 alin. (6) din Legea nr. 17/2014 privind unele măsuri de reglementare a vânzării terenurilor agricole situate în extravilan și de modificare a Legii nr. 268/2001 privind privatizarea societăților ce dețin în administrare terenuri proprietate publică și privată a statului cu destinație agricolă și înființarea Agenției Domeniilor Statului, cu modificările și completările ulterioare, prin prezenta se aduce la cunoștință I.I BANAGA ADRIAN , CNP/CIF, nr. înregistrare 23 din 18.06.2021 în calitate de Preemptor având domiciliul/reședința/sediul social/secundar în: localitatea , str.- nr.-, bl., sc., et., ap., județul/sectorul , codul poștal, e-mail, tel., Oferta de vânzare nr. 23 din data de 18.06.2021, depusă de TOADER MARIAN, privind terenul agricol situat în extravilan, în suprafață de 0,5000 (ha), nr. cadastral 111918, nr. carte funciară 111918, nr.tarla 5 Nr parcela 73(Tp) ,T93 P 73(UAT Slobozia Conachi), categorie de folosință ARABIL , la prețul de 7500 (lei), afișată la sediul Primăriei SLOBOZIA CONACHI județul GALAȚI .

PRIMAR

Dragomir Emil



SECRETAR

Nicolau Ionuț-Adrian

Întocmit

Cimbală Victoria

NOTE:

- Câmpurile notate cu (*) sunt obligatoriu de completat.
- Câmpurile notate cu (**) se completează cu numărul din registrul comerțului sau cu numărul din Registrul asociațiilor și fundațiilor.
- Notificarea se emite pentru fiecare preemptor menționat în lista preemptorilor.



Oficiul de Cadastru și Publicitate Imobiliară GALATI
Biroul de Cadastru și Publicitate Imobiliară Galati

EXTRAS DE CARTE FUNCİARĂ PENTRU INFORMARE

Carte Funciară Nr. 111918 Slobozia Conachi

Nr. cerere	50217
Ziua	20
Luna	05
Anul	2021

Cod verificare
100104461450



A. Partea I. Descrierea imobilului

TEREN Extravilan

Adresa: Jud. Galati, Tarla 5, parcela 73

Nr. Crt	Nr. cadastral Nr. topografic	Suprafata* (mp)	Observatii / Referinta
A1	111918	5.000	Teren neimprejmuit;

B. Partea II. Proprietari și acte

Înscrieri privitoare la dreptul de proprietate și alte drepturi reale	Referințe
105478 / 03/12/2020 Registrul Cadastral al Imobilelor (UAT Slobozia Conachi); Act Normativ Ig.7/1996 emis de Parlamentul Romaniei;	
B1 Se înființează cartea funciara a imobilului 111918 ca urmare a finalizarii inregistrarii sistematice. Imobilul se gaseste in registrul cadastral al imobilelor sub numarul 10528.	A1
Act Administrativ nr. Titlu de proprietate nr.1587-44, din 15/11/1995 emis de CJSDPAT Galati;	
B2 Intabulare, drept de PROPRIETATE, dobandit prin Constituire, cota actuala 1/1 1) TOADER MARIAN	A1
Act Normativ nr. Legea 17, din 07/03/2014 emis de Parlamentul Romaniei;	
B3 Imobil aflat sub incidenta art.3 alin.(1) din Legea 17/2014	A1

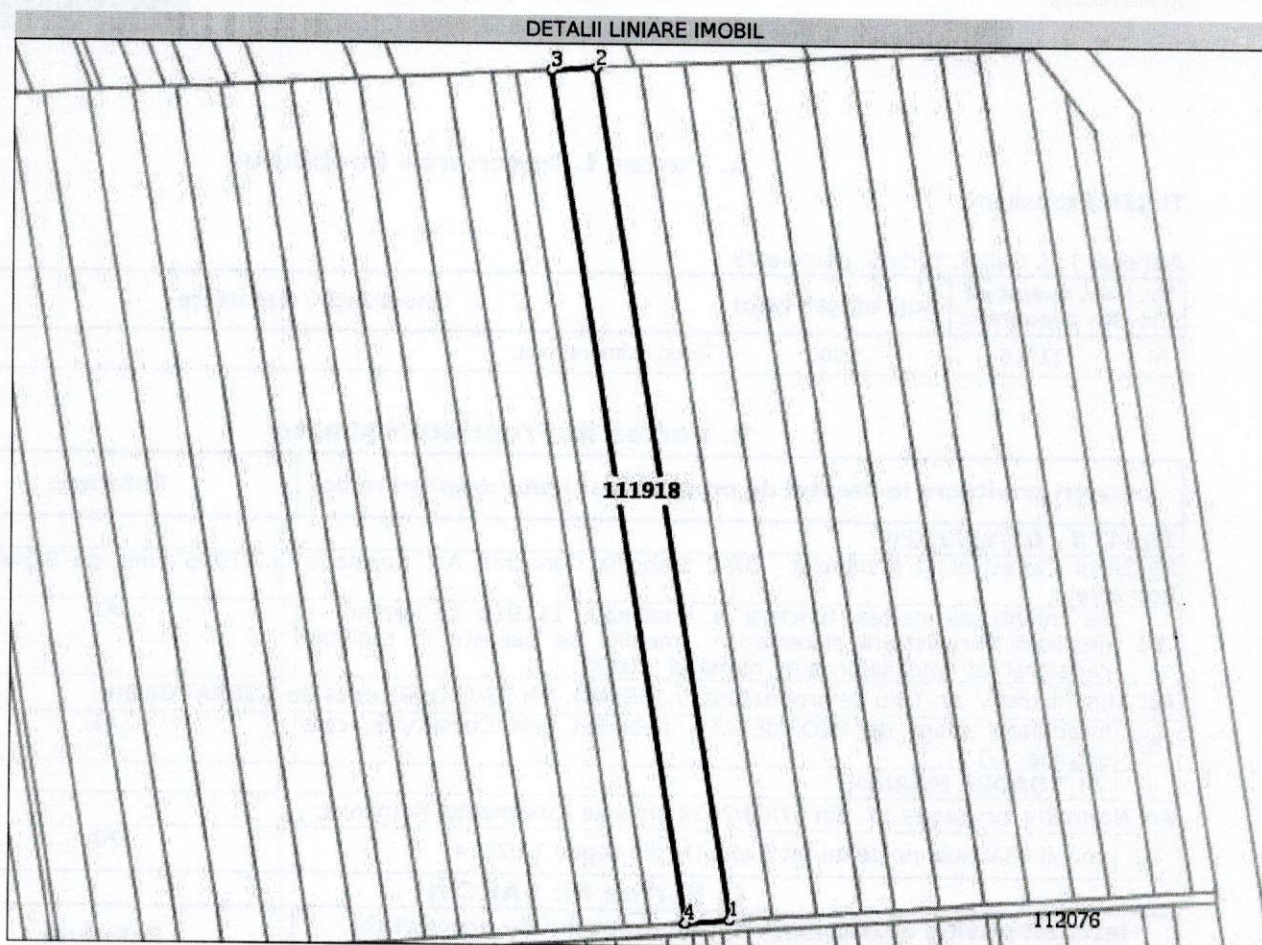
C. Partea III. SARCINI .

Înscrieri privind dezmembrămintele dreptului de proprietate, drepturi reale de garanție și sarcini	Referințe
NU SUNT	

Anexa Nr. 1 La Partea I**Teren**

Nr cadastral	Suprafața (mp)*	Observații / Referințe
111918	5.000	

* Suprafața este determinată în planul de proiecție Stereo 70.

**Date referitoare la teren**

Nr Crt	Categorie folosință	Intravilan	Suprafața (mp)	Tarla	Parcelă	Nr. topo	Observații / Referințe
1	arabil	NU	5.000	5	73	-	Conform reorganizării administrative teritoriale, este situat în UAT Slobozia Conachi, Tarla 93 parcela 1528

Lungime Segmente

1) Valorile lungimilor segmentelor sunt obținute din proiecție în plan.

Punct început	X / Y	Punct sfârșit	X / Y	Lungime segment (m)
1	720.936,862 453.354,674	2	720.885,742 453.664,823	314.334
2	720.885,742 453.664,823	3	720.869,763 453.664,006	16.0
3	720.869,763 453.664,006	4	720.920,931 453.353,566	314.629
4	720.920,931 453.353,566	1	720.936,862 453.354,674	15.969

**** Lungimile segmentelor sunt determinate în planul de proiecție Stereo 70 și sunt rotunjite la 1 milimetru.**
***** Distanța dintre puncte este formată din segmente cumulate ce sunt mai mici decât valoarea 1 milimetru.**

Extrasul de carte funciară generat prin sistemul informatic integrat al ANCPI conține informațiile din cartea funciară active la data generării. Acesta este valabil în condițiile prevăzute de art. 7 din Legea nr. 455/2001, coroborat cu art. 3 din O.U.G. nr. 41/2016, exclusiv în mediul electronic, pentru activități și procese administrative prevăzute de legislația în vigoare. Valabilitatea poate fi extinsă și în forma fizică a documentului, fără semnătură olografă, cu acceptul expres sau procedural al instituției publice ori entității care a solicitat prezentarea acestui extras.

Verificarea corectitudinii și realității informațiilor conținute de document se poate face la adresa **www.ancpi.ro/verificare**, folosind codul de verificare online disponibil în antet. Codul de verificare este valabil 30 de zile calendaristice de la momentul generării documentului.

Data și ora generării,

20/05/2021, 13:14